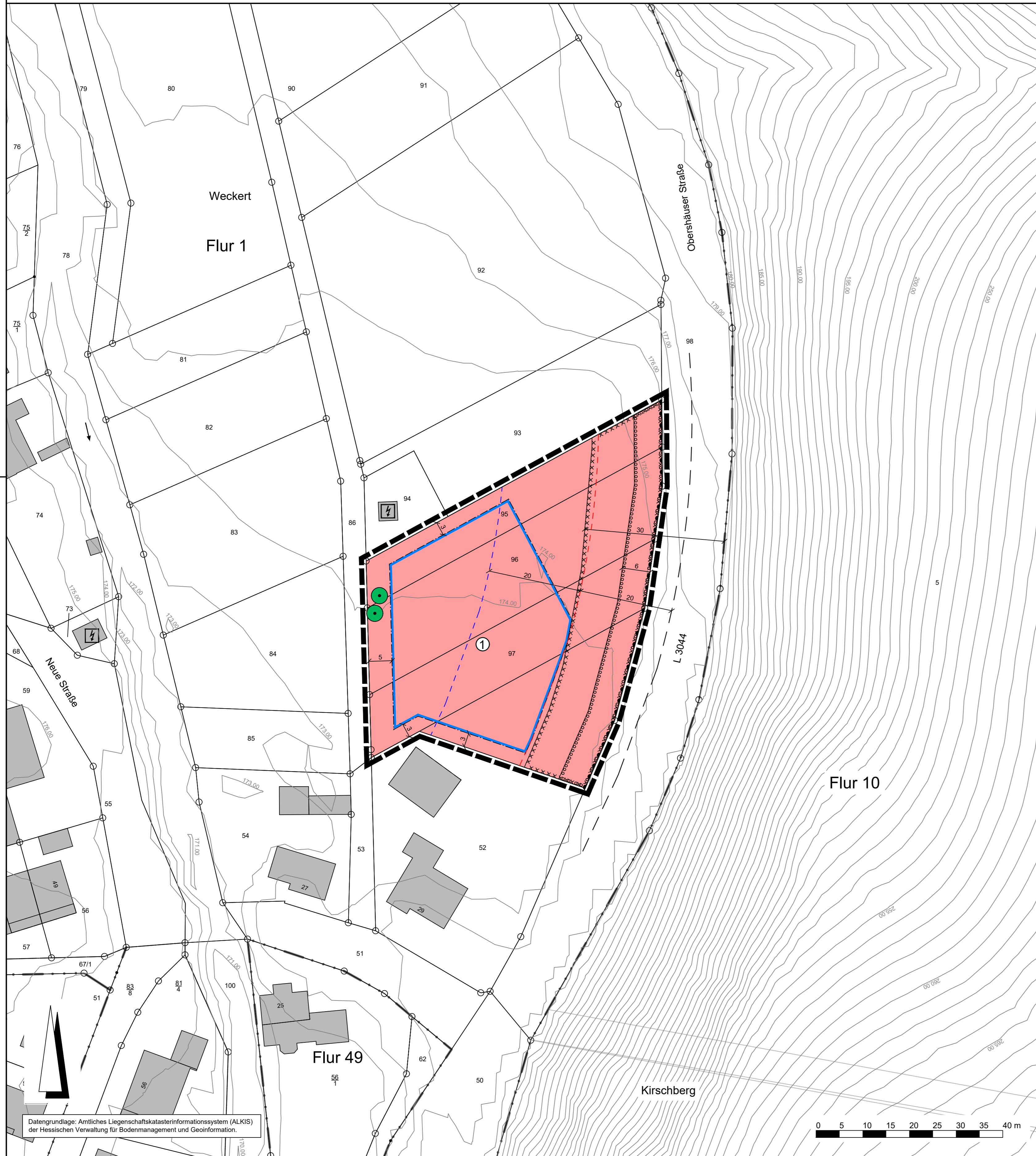


Gemeinde Löhnberg, Ortsteil Niedershausen

Bebauungsplan "Weckert"



Rechtsgrundlagen

Baugesetzbuch (BauGB) i.d.F. der Bekanntmachung vom 03.11.2017 (BGBl. I S. 3634), zuletzt geändert durch Artikel 2 des Gesetzes vom 20.07.2022 (BGBl. I S. 1353),
 Baunutzungsverordnung (BauNVO) i.d.F. der Bekanntmachung vom 21.11.2017 (BGBl. I S. 3786), zuletzt geändert durch Artikel 2 des Gesetzes vom 14.06.2021 (BGBl. I S. 1802),
 Planzeichenverordnung 1990 (PlanzV 90) i.d.F. der Bekanntmachung vom 18.12.1990 (BGBl. I 1991 S. 58), zuletzt geändert durch Artikel 3 des Gesetzes vom 14.06.2021 (BGBl. I S. 1802),
 Hessische Bauordnung (HBO) vom 28.05.2018 (GVBl. S. 198), zuletzt geändert durch Gesetz vom 03.06.2020 (GVBl. S. 378).

Zeichenerklärung

Katasteramtliche Darstellung

- Flurgrenze
- Flur 1** Flurnummer
- 96 Flurstücksnummer
- vorhandene Grundstücks- und Wegeparzellen mit Grenzsteinen

Planzeichen

Art der baulichen Nutzung

- WA Allgemeines Wohngebiet

Maß der baulichen Nutzung

- GRZ Grundflächenzahl
 - GFZ Geschossflächenzahl
 - Z Zahl der Vollgeschosse als Höchstmaß
 - TH Traufhöhe (Schnittkante verlängerte Außenwand - Oberkante Dachhaut)
 - OKGeb. Oberkante Gebäude
- Höhe baulicher Anlagen als Höchstmaß in m über Fahrbahnoberkante des jeweiligen Grundstückes, lotrecht gemessen vor der Gebäudemitte; hier:

Bauweise, Baulinien, Baugrenzen

- a abweichende Bauweise
- E Einzelhäuser zulässig

- Baugrenze
- überbaubare Grundstücksfläche
- nicht überbaubare Grundstücksfläche

Verkehrsflächen

- Ein- bzw. Ausfahrten und Anschluss anderer Flächen an die Verkehrsflächen; hier:
- Bereich ohne Ein- und Ausfahrt

Planungen, Nutzungsregelungen, Maßnahmen und Flächen für Maßnahmen zum Schutz, zur Pflege und zur Entwicklung von Boden, Natur und Landschaft

- Erhalt von Laubbäumen
- Umgrenzung von Flächen zum Anpflanzen von Bäumen, Sträuchern und sonstigen Bepflanzungen

Sonstige Planzeichen

- Umgrenzung der Flächen, bei deren Bebauung besondere bauliche Vorkehrungen gegen äußere Einwirkungen oder bei denen besondere bauliche Sicherungsmaßnahmen gegen Naturgewalten erforderlich sind; hier: Waldgefährdungsbereich
- Grenze des räumlichen Geltungsbereiches des Bebauungsplanes

Sonstige Darstellungen

- Bauverbotszone
- Baubeschränkungzone
- Höhenlinie in m über Normalhöhennull (NHN) gem. DGM1 der Hessischen Verwaltung für Bodenmanagement und Geoinformation
- + Bemaßung (verbindlich)
- Fahrbahnrand (nicht eingemessen)

Nutzungsschablone

Nr.	Baugebiet	GRZ	GFZ	Z	TH	OKGeb.	Bauweise	Haustyp
①	WA	0,25	0,5	II	7,0 m	10,0 m	a	E

Bei Konkurrenz von GRZ und überbaubarer Grundstücksfläche gilt die engere Festsetzung.

Verfahrensvermerke:

Der Aufstellungsbeschluss gem. § 2 Abs. 1 BauGB wurde durch die Gemeindevertretung gefasst am _____

Der Aufstellungsbeschluss gem. § 2 Abs. 1 Satz 2 BauGB wurde ortsüblich bekanntgemacht am _____

Die Öffentlichkeitsbeteiligung gem. § 3 Abs. 1 BauGB wurde ortsüblich bekanntgemacht am _____

Die Öffentlichkeitsbeteiligung gem. § 3 Abs. 1 BauGB erfolgte in der Zeit vom _____ bis einschließlich _____

Die Öffentlichkeitsbeteiligung gem. § 3 Abs. 2 BauGB wurde ortsüblich bekanntgemacht am _____

Die Öffentlichkeitsbeteiligung gem. § 3 Abs. 2 BauGB erfolgte in der Zeit vom _____ bis einschließlich _____

Der Satzungsbeschluss gem. § 10 Abs. 1 BauGB sowie § 5 HGO i.V.m. § 9 Abs. 4 BauGB und § 91 HBO erfolgte durch die Gemeindevertretung am _____

Die Bekanntmachungen erfolgten im _____

Ausfertigungsvermerk:

Es wird bestätigt, dass der Inhalt dieses Bebauungsplanes mit den hierzu ergangenen Beschlüssen der Gemeindevertretung übereinstimmt und dass die für die Rechtswirksamkeit maßgebenden Verfahrensvorschriften eingehalten worden sind.

Löhnberg, den _____


Bürgermeister

Rechtskraftvermerk:

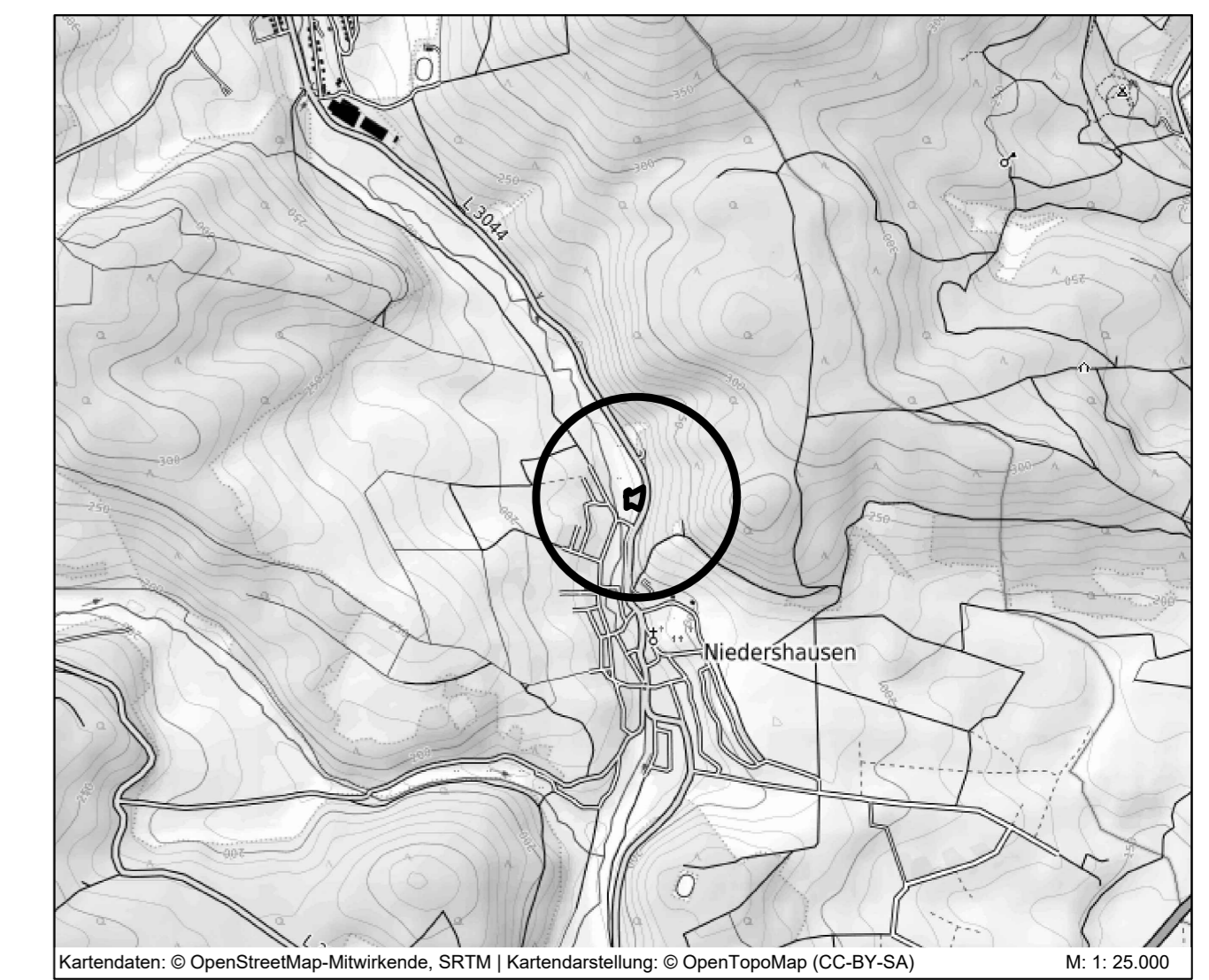
Der Bebauungsplan ist durch ortsübliche Bekanntmachung gem. § 10 Abs. 3 BauGB in Kraft getreten am: _____

Löhnberg, den _____

Bürgermeister



Gemeinde Löhnberg, Ortsteil Niedershausen
Bebauungsplan
"Weckert"





**PLANUNGSBURO
FISCHER**

Im Nordpark 1 - 35435 Wetztenberg | t. +49 641 98441-22 | f. +49 641 98441-155 | info@fischer-plan.de | www.fischer-plan.de

Raumplanung | Stadtplanung | Umweltplanung

Stand: 21.07.2022

Vorentwurf

Projektleitung: Roesling, Halli
CAD: Wiemer
Maßstab: 1:500
Projektnummer: 21-2562