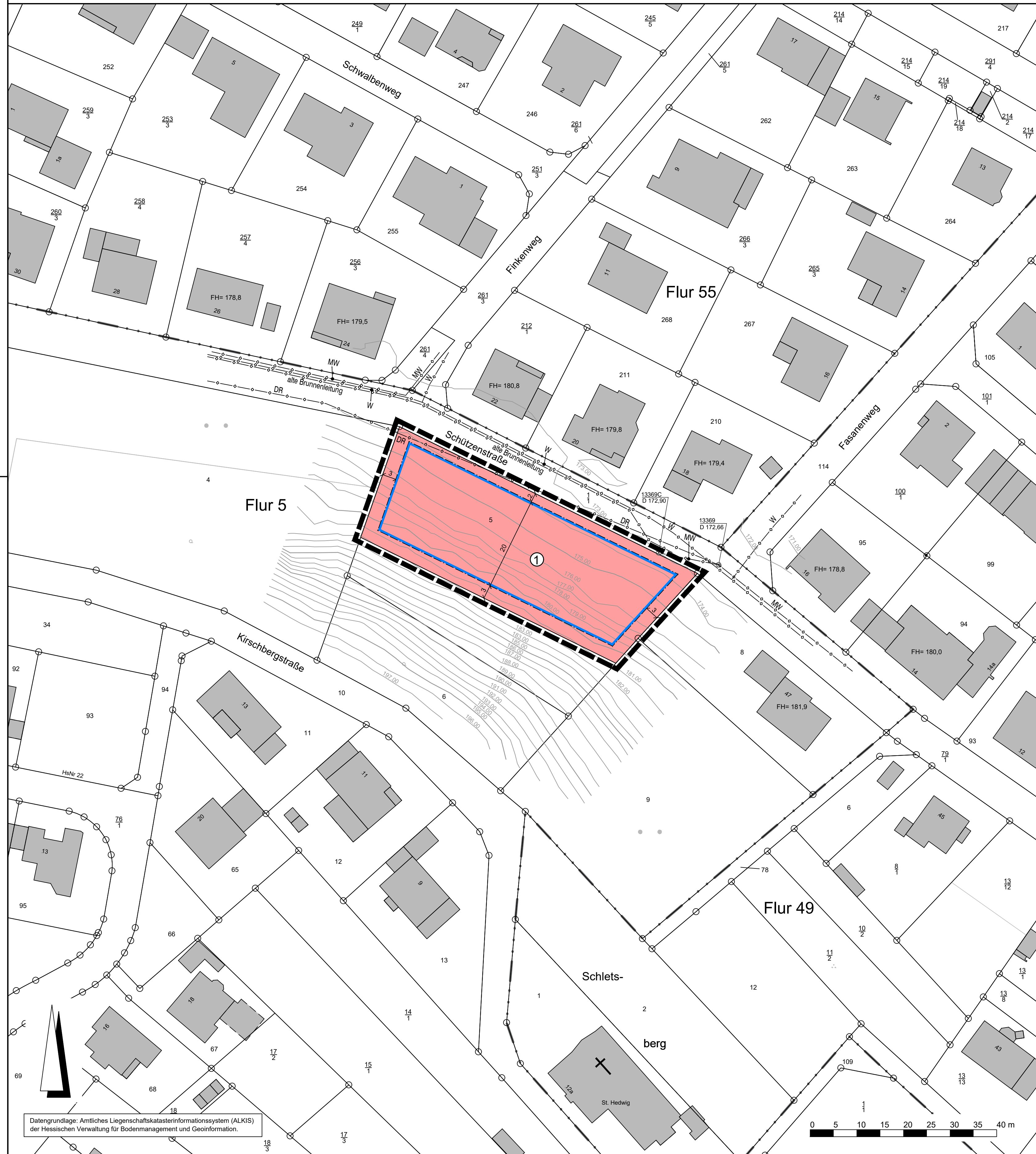


Gemeinde Löhnberg, Ortsteil Löhnberg

Bebauungsplan "Am vordersten Schletsberg"



Rechtsgrundlagen

Baugesetzbuch (BauGB) i.d.F. der Bekanntmachung vom 03.11.2017 (BGBl. I S. 3634), zuletzt geändert durch Artikel 5 des Gesetzes vom 22.12.2025 (BGBl. 2025 I Nr. 348),
 Baunutzungsverordnung (BauNVO) i.d.F. der Bekanntmachung vom 21.11.2017 (BGBl. I S. 3786), zuletzt geändert durch Artikel 2 des Gesetzes vom 03.07.2023 (BGBl. 2023 I Nr. 176),
 Planzeichenverordnung 1990 (PlanzV 90) i.d.F. der Bekanntmachung vom 18.12.1990 (BGBl. I 1991 S. 58), zuletzt geändert durch Artikel 6 des Gesetzes vom 12.08.2025 (BGBl. 2025 I Nr. 189),
 Hessische Bauordnung (HBO) vom 28.05.2018 (GVBl. I S. 198), zuletzt geändert durch Artikel 1 des Gesetzes vom 09.10.2025 (GVBl. 2025 Nr. 66),
 Hessisches Wassergesetz (HWG) vom 14.12.2010 (GVBl. I S. 548), zuletzt geändert durch Artikel 3 des Gesetzes vom 28.06.2023 (GVBl. S. 473, 475).

Zeichenerklärung

Katasteramtliche Darstellung

- Flurgrenze
- Flur 5 Flurnummer
- 5 Flurstücksnummer
- vorhandene Grundstücks- und Wegeparzellen mit Grenzsteinen

Planzeichen

Art der baulichen Nutzung

- WA Allgemeines Wohngebiet

Maß der baulichen Nutzung

- GRZ Grundflächenzahl
- GFZ Geschossflächenzahl
- Höhe baulicher Anlagen als Höchstmaß in m über Normalhöhennull (NHN), hier:
- GH Gebäudehöhe

Bauweise, Baulinien, Baugrenzen

- a abweichende Bauweise
- ED Einzel- und Doppelhäuser zulässig
- Baugrenze

- überbaubare Grundstücksfläche
- nicht überbaubare Grundstücksfläche

Sonstige Planzeichen

- Grenze des räumlichen Geltungsbereiches des Bebauungsplanes

Sonstige Darstellungen

- Bemaßung (verbindlich)
- Höhenlinie in m über NHN
- Schachtdeckel (Bestand) in m über NHN (unverbindlich)
- FH= 180,8 Firsthöhe Bestand in m über NHN (unverbindlich)

Nachrichtliche Übernahmen

- RD Drainage Bestand DN 250 (nicht eingemessen)
- MW Mischwasserkanal DN 300 (nicht eingemessen)
- W Wasserleitung (nicht eingemessen)

Nutzungsschablone

Nr.	Baugebiet	GRZ	GFZ	Bauweise	Haustypen	GH
1	WA	0,35	0,7	a	ED	183,0 m ü NHN

Bei Konkurrenz von GRZ und überbaubarer Grundstücksfläche gilt die engere Festsetzung.

Verfahrensvermerke:

Der Aufstellungsbeschluss gem. § 2 Abs. 1 BauGB wurde durch die Gemeindevertretung gefasst am _____

Der Aufstellungsbeschluss gem. § 2 Abs. 1 Satz 2 BauGB wurde ortsüblich bekanntgemacht am _____

Die Öffentlichkeitsbeteiligung gem. § 3 Abs. 1 BauGB wurde ortsüblich bekanntgemacht am _____

Die Öffentlichkeitsbeteiligung gem. § 3 Abs. 1 BauGB erfolgte in der Zeit vom _____ bis einschließlich _____

Die Öffentlichkeitsbeteiligung gem. § 3 Abs. 2 BauGB wurde ortsüblich bekanntgemacht am _____

Die Öffentlichkeitsbeteiligung gem. § 3 Abs. 2 BauGB erfolgte in der Zeit vom _____ bis einschließlich _____

Der Satzungsbeschluss gem. § 10 Abs. 1 BauGB sowie § 5 HGO i.V.m. § 9 Abs. 4 BauGB und § 37 Abs. 4 HWG erfolgte durch die Gemeindevertretung am _____

Die Bekanntmachungen erfolgten im _____

Ausfertigungsvermerk:

Es wird bestätigt, dass der Inhalt dieses Bebauungsplanes mit den hierzu ergangenen Beschlüssen der Gemeindevertretung übereinstimmt und dass die für die Rechtswirksamkeit maßgebenden Verfahrensvorschriften eingehalten worden sind.

Löhnberg, den _____


Bürgermeister

Rechtskraftvermerk:

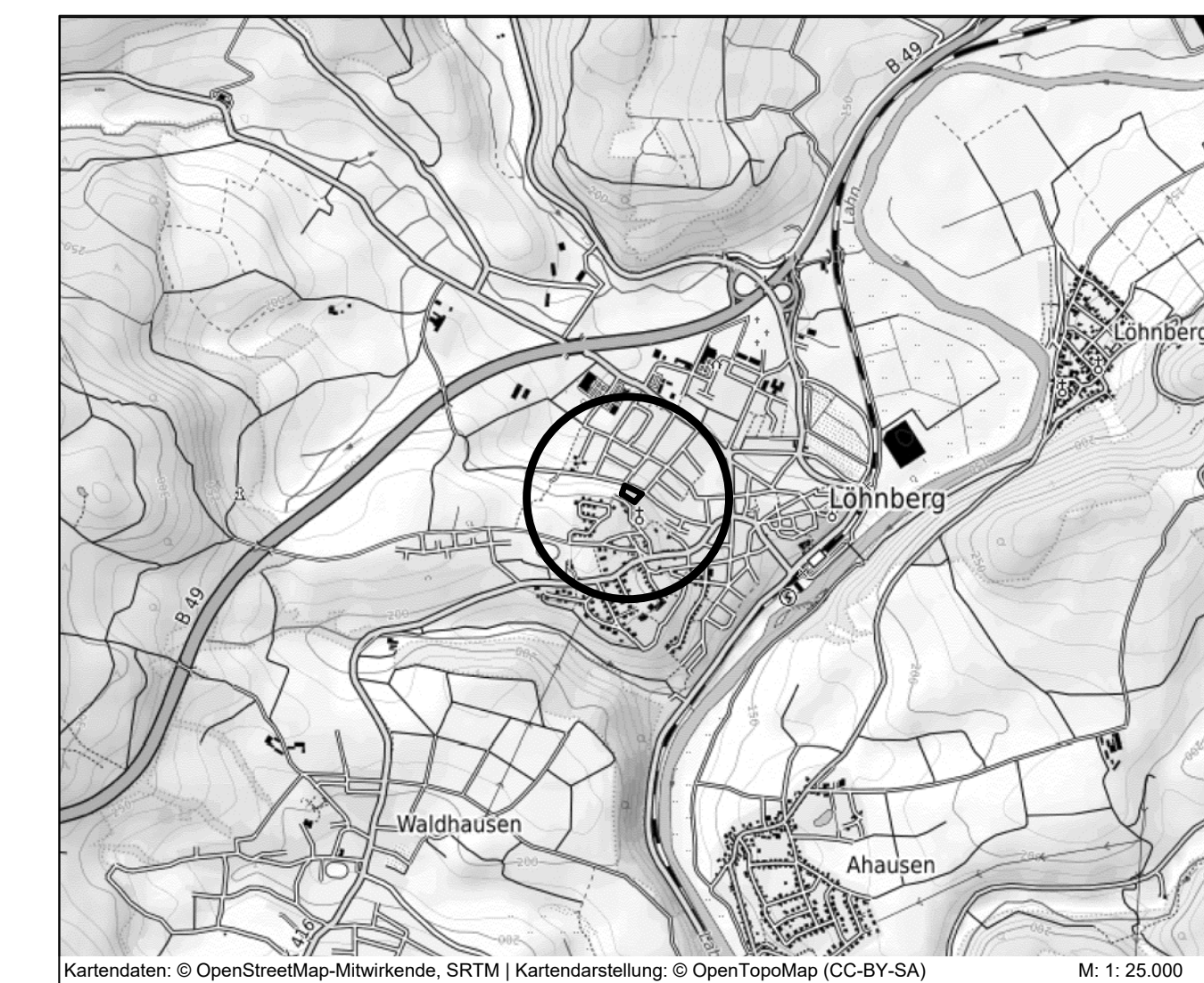
Der Bebauungsplan ist durch ortsübliche Bekanntmachung gem. § 10 Abs. 3 BauGB in Kraft getreten am: _____

Löhnberg, den _____

Bürgermeister



Gemeinde Löhnberg, Ortsteil Löhnberg
 Bebauungsplan
 "Am vordersten Schletsberg"



PLANUNGSBÜRO FISCHER
 Raumplanung | Stadtplanung | Umwelplanung
 Im Nordpark 1 · 35435 Wettenberg | T. +49 641 98441-22 | F. +49 641 98441-155 | info@fischer-plan.de | www.fischer-plan.de

Stand: 28.01.2026

Vorentwurf

Projektleitung: Roeßing
 CAD: Roeßing
 Maßstab: 1 : 500
 Projektnummer: 22-2637